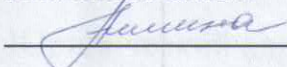


«СОГЛАСОВАНО»


Исполняющий обязанности
начальника МКУ «Управления
образования Исполнительного
Комитета ЗМР»

 Н.А.Алчина

« » 2019 г.

«УТВЕРЖДАЮ»

Заведующий МБДОУ «Бухарайский
детский сад «Лесная мелодия»
Заинского муниципального района
Республики Татарстан

 Е.В.Груздева

« » 2019 г.

«СОГЛАСОВАНО»

Начальник ОГИБДД ОМВД России
по Заинскому муниципальному
району
майор полиции

 Р.И.Гарифуллин

« » 2019 г.

«СОГЛАСОВАНО»

Глава «Бухарайского» сельского
поселения Заинского
муниципального района Республики
Татарстан

 Р.И.Нуриев

« » 2019 г.

ПАСПОРТ

дорожной безопасности образовательной организации

МБДОУ «Бухарайский детский сад «Лесная мелодия»
Заинского муниципального района Республики Татарстан

2019 год

Общие сведения

Муниципальное бюджетное дошкольное образовательное учреждение «Бухарайский детский сад «Лесная мелодия»» Заинского муниципального района республики Татарстан

Юридический адрес: Республика Татарстан, Заинский район, село Бухарай, ул. Новая, д.4

Почтовый адрес: 423536, Республика Татарстан, Заинский район, село Бухарай, ул. Новая, д.4.

Фактический адрес: Республика Татарстан, Заинский район, село Бухарай, ул.Новая, д.4.

Почтовый адрес: 423536, Республика Татарстан, Заинский район, село Бухарай, ул. Новая, д.4.

Руководитель образовательного учреждения:

Заведующий Груздева Елена Владимировна 8(85558) 6-77-31

Исполняющий обязанности начальника МКУ «Управления образования

Исполнительного комитета ЗМР» Н.А.Алчина 8(85558) 3-27-42

Старший инспектор ДПС ГИБДД отдела МВД России по Заинскому району:

лейтенант полиции С.В.Платонов 8(85558) 7-74-57

Ответственные работники за мероприятия по профилактике детского травматизма:

уполномоченный участковый полиции: Кашапов А. 89534900539

Руководитель или ответственный работник дорожно-эксплуатационной организации, осуществляющей содержание улично-дорожной сети (УДС):

Глава Бухарайского сельского поселения Заинского муниципального района Республики Татарстан Р.И.Нуриев 8(85558) 6-77-34

Руководитель или ответственный работник дорожно-эксплуатационной организации, осуществляющей содержание технических средств организации дорожного движения (ТСОДД)*

начальник дорожного участка А.В.Ганске 8(85558) 7-77-53

Количество воспитанников: 20

Наличие уголка по БДД: имеется в групповой комнате

Наличие класса по БДД: не имеется

Наличие автогородка (площадки) по БДД: не имеется

Наличие автобуса в образовательном учреждении: не имеется

Владелец автобуса: не имеется

Время занятий в образовательном учреждении: 7.00 ч. – 16.00 ч.

Телефоны оперативных служб:

МТС: 010 – пожарная служба

020 – полиция

030 – скорая помощь

040 – аварийная газовая служба

БИЛАЙ : 001 – пожарная служба

002 – полиция

003 – скорая помощь

004 – аварийная газовая служба

Единая дежурно-диспетчерская служба – 112

Управление образования- (885558) 7-08-13; (885558) 3-27-42

Телефон доверия полиции-(885558) 7-14-21

Бесплатный телефон доверия (круглосуточно)- 8-800-2000-122

«горячая» линия МВД РТ (843) 291-30-91

Дежурная часть - (885558) 7-02-02

ГИБДД – (885558) 7-76-98

* Дорожно-эксплуатационные организации, осуществляющие содержание УДС и ТСОДД, несут ответственность в соответствии с законодательством Российской Федерации (Федеральный закон «О безопасности дорожного движения» от 10 декабря 1995 г. № 196-ФЗ, Кодекс Российской Федерации об административных правонарушениях, Гражданский кодекс Российской Федерации).

Содержание




I. План-схемы образовательной организации (сокращение- ОО).

1. Район расположения ОО, пути движения транспортных средств и детей (обучающихся).
2. Организация дорожного движения в непосредственной близости от образовательной организации с размещением соответствующих технических средств организации дорожного движения, маршруты детей и расположение парковочных мест.
3. Маршруты движения организованных групп детей от образовательной организации к стадиону, парку или спортивно- оздоровительному комплексу.
4. Пути движения транспортных средств к местам разгрузки/погрузки и рекомендуемых безопасных путей передвижения детей по территории образовательной организации.

II. Приложения.

План- схема пути движения транспортных средств и детей при проведении дорожных ремонтно- строительных работ вблизи образовательной организации.

своих расположении (ул.Д/ОУ «Бухарайский детский сад «Лесная мелодия»), пути движения транспортных средств и детей

Условные обозначения	
	Движение детей (из ОУ)
	Движение транспортных средств
	Опасные участки



Рекомендации к составлению план-схемы района расположения образовательной организации

1. Район расположения образовательной организации определяется группой жилых домов, зданий и улично-дорожной сетью с учетом остановок общественного транспорта (выходов из станций метро), центром которого является непосредственно образовательная организация;

2. Территория, указанная на схеме, включает:

- образовательную организацию;
- стадион вне территории образовательной организации, на котором могут проводиться занятия по физической культуре (*при наличии*);
- парк, в котором могут проводиться занятия с детьми на открытом воздухе (*при наличии*);
- спортивно-оздоровительный комплекс (*при наличии*);
- жилые дома, в которых проживает большая часть детей данной образовательной организации;

- автомобильные дороги и тротуары.

3. На схеме обозначены:

- расположение жилых домов, зданий и сооружений;
- сеть автомобильных дорог;
- пути движения транспортных средств;
- пути движения детей в/из образовательную организацию;
- опасные участки (места несанкционированных переходов на подходах к образовательной организации, места имевших место случаев дорожно-транспортных происшествий с участием детей-пешеходов и детей-велосипедистов);

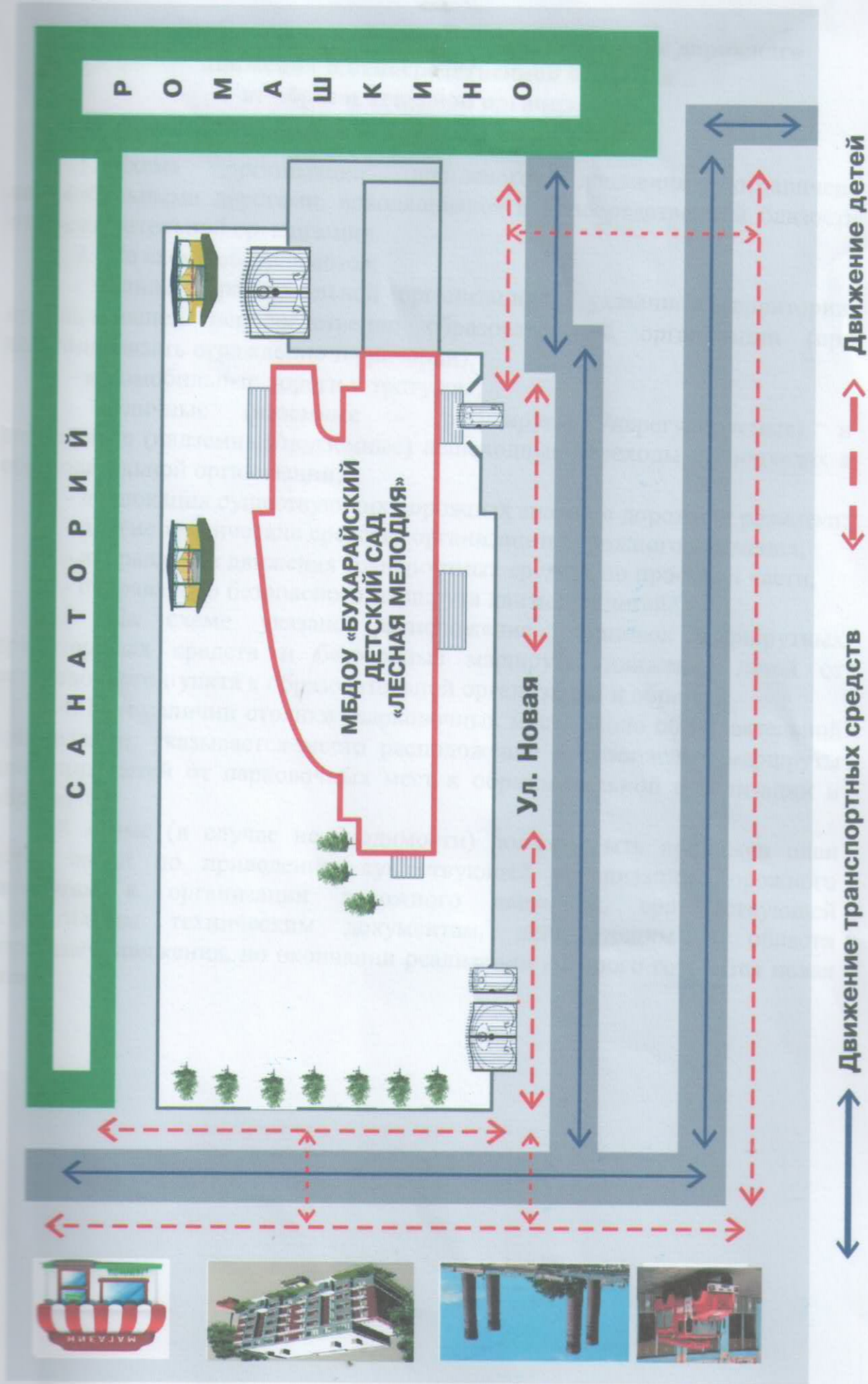
- уличные (наземные – регулируемые / нерегулируемые) и внеуличные (надземные и подземные) пешеходные переходы;

- названия улиц и нумерация домов.

Схема необходима для общего представления о районе расположения образовательной организации. На схеме обозначены наиболее частые пути движения детей от дома (от отдаленных остановок маршрутных транспортных средств) к образовательной организации и обратно.

При исследовании маршрутов движения детей необходимо уделить особое внимание опасным зонам, где дети пересекают проезжие части дорог не по пешеходному переходу.



Схема организации дорожного движения в непосредственной близости от образовательной организации с размещением соответствующих технических средств организации дорожного движения, маршрутов движения детей.



Рекомендации к составлению схемы организации дорожного движения в непосредственной близости от образовательной организации

1. Схема организации дорожного движения ограничена автомобильными дорогами, находящимися в непосредственной близости от образовательной организации.
 2. На схеме обозначаются:
 - здание образовательной организации с указанием территории, принадлежащей непосредственно образовательной организации (при наличии указать ограждение территории);
 - автомобильные дороги и тротуары;
 - уличные (наземные – регулируемые/нерегулируемые) и внеуличные (надземные/подземные) пешеходные переходы на подходах к образовательной организации;
 - дислокация существующих дорожных знаков и дорожной разметки;
 - другие технические средства организации дорожного движения;
 - направление движения транспортных средств по проезжей части;
 - направление безопасного маршрута движения детей.
 3. На схеме указано расположение остановок маршрутных транспортных средств и безопасные маршруты движения детей от остановочного пункта к образовательной организации и обратно;
 4. При наличии стоянки (парковочных мест) около образовательной организации, указывается место расположение и безопасные маршруты движения детей от парковочных мест к образовательной организации и обратно.
- К схеме (в случае необходимости) должен быть приложен план мероприятий по приведению существующей организации дорожного движения к организации дорожного движения, соответствующей нормативным техническим документам, действующим в области дорожного движения, по окончании реализации которого готовится новая схема.

Маршруты движения организованных групп детей от образовательной организации к школе и СДК

Условные обозначения	
	Направление безопасного движения группы детей к школе и СДК
	Проезжая часть

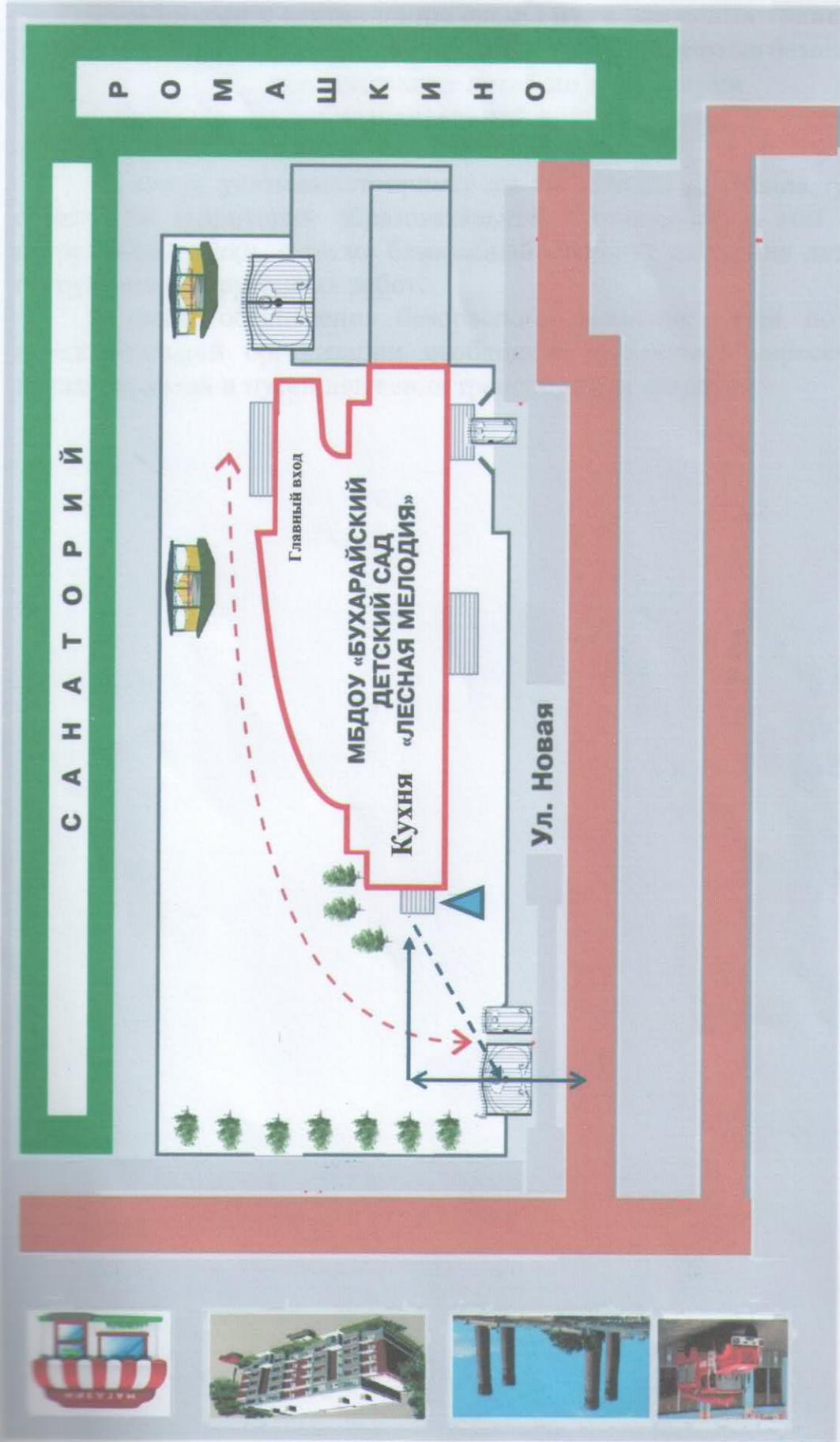


Рекомендации к составлению схемы маршрутов движения организованных групп детей от образовательной организации к стадиону, парку или спортивно-оздоровительному комплексу

На схеме района расположения образовательной организации указываются безопасные маршруты движения детей от образовательной организации к стадиону, парку или спортивно-оздоровительному комплексу и обратно.

Эти схемы должны использоваться преподавательским составом при организации движения групп детей к местам проведения занятий вне территории образовательной организации.

пути движения транспортных средств к месту разгрузки/погрузки и рекомендуемые безопасные пути передвижения детей по территории МБДОУ «Бухарайский детский сад «Лесная мелодия»



Место разгрузки/погрузки

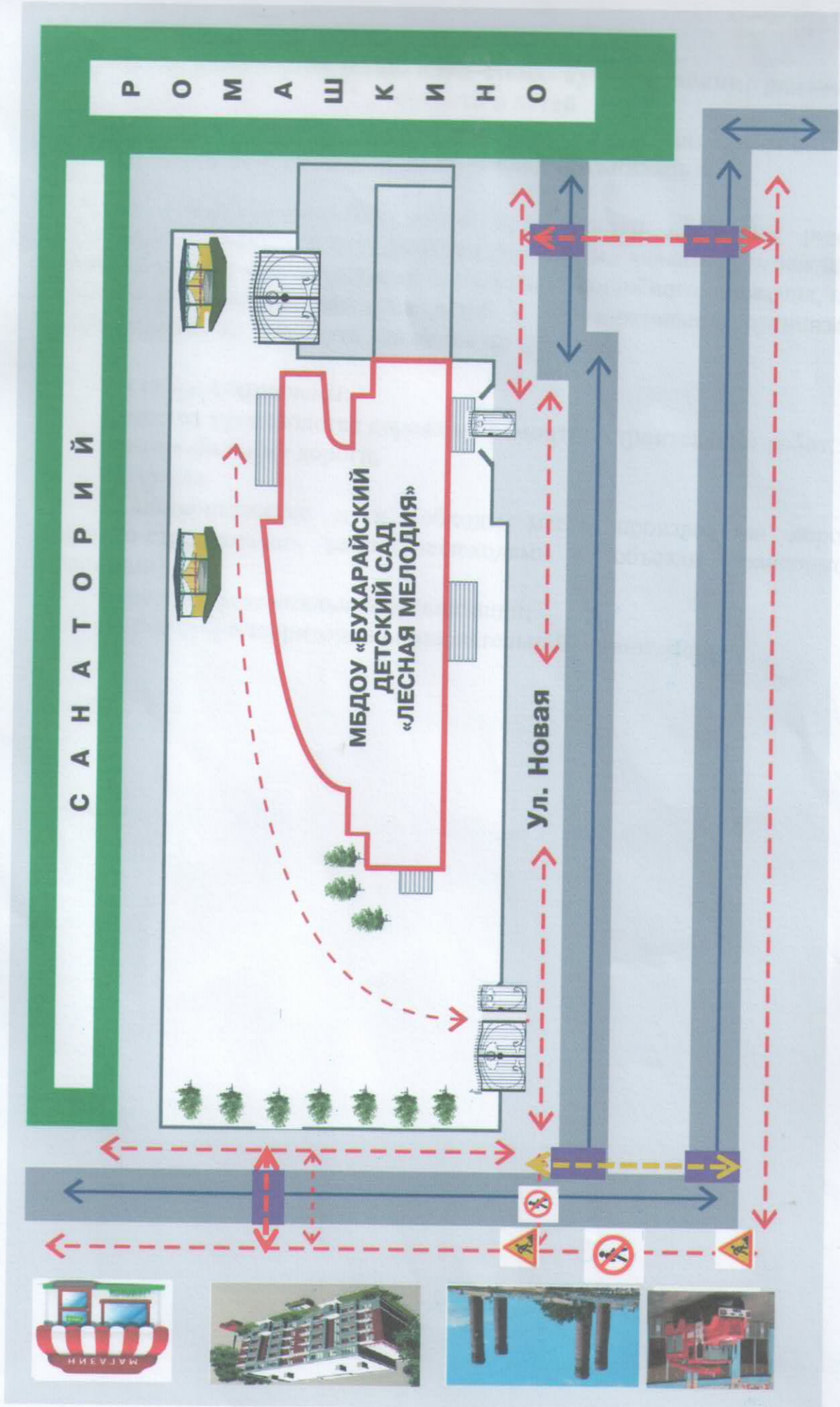
Движение детей

Рекомендации к составлению схемы пути движения транспортных средств к местам разгрузки/погрузки и рекомендуемые безопасные пути передвижения детей по территории образовательной организации

На схеме указывается примерная траектория движения транспортных средств на территории образовательной организации, в том числе места погрузки/разгрузки, а также безопасный маршрут движения детей во время погрузочно-разгрузочных работ.

В целях обеспечения безопасного движения детей по территории образовательной организации необходимо исключить пересечения путей движения детей и путей движения транспортных средств.

План-схема пути движения транспортных средств и детей при проведении дорожных ремонтно-строительных работ вблизи МБДОУ «Бухарайский детский сад «Лесная мелодия»



← → Движение транспортных средств ← - - - → Движение детей

← → Опасный участок дороги ← - - - → Временная пешеходная дорожка

← → Опасный участок дороги ← - - - → Временная пешеходная дорожка

Рекомендации к составлению план-схемы пути движения транспортных средств и детей при проведении дорожных ремонтно-строительных работ вблизи образовательной организации

На схеме указывается место производства дорожных ремонтно-строительных работ, его обустройство дорожными знаками и ограждениями, иными техническими средствами организации дорожного движения, а также безопасный маршрут движения детей к образовательной организации с учетом изменения маршрута движения по тротуару.

На схеме обозначены:

- участок производства дорожных ремонтно-строительных работ;
- автомобильные дороги;
- тротуары;
- альтернативные пути (обходы места производства дорожных ремонтно-строительных работ пешеходами и объезды транспортными средствами);
- здание образовательной организации;
- ограждение территории образовательной организации

14 (четыренадцать) листов

Скреплено печатью

Е.В.Груздева

